


# SUUNNISTUSKARTTA

# HUIKAJA

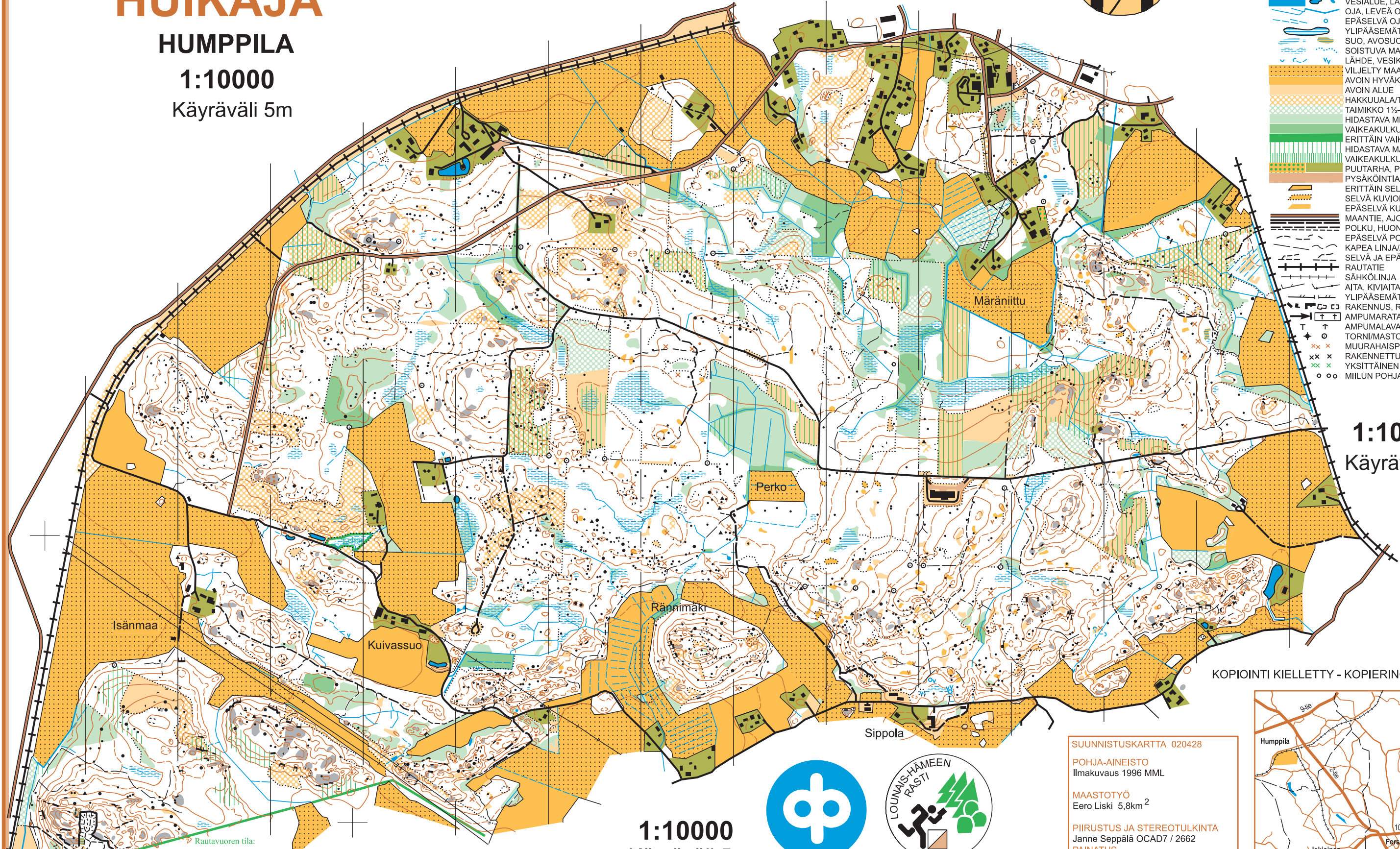
HUMPPILA  
1:10000  
Käyräväli 5m

Kartalla järjestettävästä tapahtumasta on sovittava maanomistajien ja metsästysseuran haltijain kanssa. Tiedot sopimuksista saa kartan tekijän-  
oikeuden omistajalta Lounais-Hämeen Rastilta.

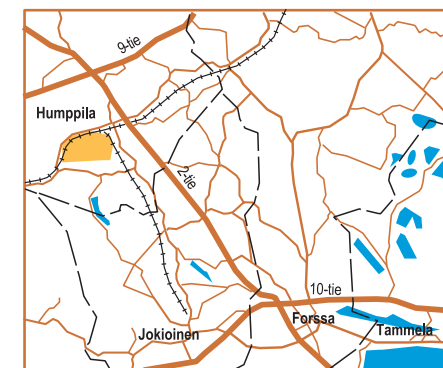


- KORKEUSKÄYRÄ
- APUKÄYRÄ
- KUKKULA, PIENI KUMPARE
- SUPPA, PIENI SUPPA
- IRTOAARINNE, MAAVALLI
- KUOPPA, PIENIMUOTOINEN ALUE
- YLIPÄÄSEMÄTÖN JYRKÄNNE
- PIENI JYRKÄNNE, KIVIRYHMÄ
- KIVI, SUURI KIVI
- LOUHIKKO, KIVIKKO
- HIETIKKO, AVOKALLIO
- VESIALUE, LAMMIKKO
- OJA, LEVEÄ OJA
- EPÄSELVÄ OJA, KAIVO
- YLIPÄÄSEMÄTÖN SUO
- SUO, AVOSUO
- SOISTUVA MAA, SUOJUOTTI
- LÄHDE, VESIKUOPPA
- VILJELTY MAA
- AVOIN HYVÄKULKUINEN ALUE
- AVOIN ALUE
- HAKKUUALA/TAIMIKKO < 1½M
- TAIMIKKO 1½-2M
- HIDASTAVA METSÄ
- VAIKEAKULKUINEN METSÄ
- ERITTÄIN VAIKEAK.
- HIDASTAVA MAAPOHJA
- VAIKEAKULKUINEN MAAPOHJA
- PUUTARHA, PIHAMAA
- PYSÄKÖINTIALUE
- ERITTÄIN SELVÄ KUVIORAJA
- SELVÄ KUVIORAJA
- EPÄSELVÄ KUVIORAJA
- MAANTIE, AJOTIE, AJOPOLKU
- POLKU, HUONO POLKU
- EPÄSELVÄ POLKU
- KAPEA LINJA/AJOURA
- SELVÄ JA EPÄSELVÄ POLUNHAARA
- RAUTATIE
- SÄHKÖLINJA
- AITA, KIVIAITA
- YLIPÄÄSEMÄTÖN AITA, PORTTI
- RAKENNUS, RAUNIO
- AMPUMARATA, HAUTAUSMAA
- AMPUMALAVA, REHUTELINE
- TORNI/MASTO, RAJAPYYKKI
- MUURAHAIKESPESÄ
- RAKENNETTU ERIKOISKOHDE
- YKSITTÄINEN PUU
- MILUN POHJA

1:10000  
Käyräväli 5m



KOPIOINTI KIELLETTY - KOPIERING FÖRBJUDET



SUUNNISTUSKARTTA 020428  
POHJA-AINEISTO  
Ilmakuvaus 1996 MML  
MAASTOTYÖ  
Eero Liski 5,8km<sup>2</sup>  
PIIRUSTUS JA STEREOTULKINTA  
Janne Seppälä OCAD7 / 2662  
PAINATUS  
Turun Offsetpaino Oy



1:10000  
Käyräväli 5m

Kartta n:ro 64 © Lounais-Hämeen Rasti

Rautavuoren tila:  
Maanomistajan kieltämä alue